



Zavod za
fotogrametriju d.d.

Informacije:

- ponedjeljak - petak od 8:00 do 10:00 sati;
- tel: 091/2766000;
- horvati@zzf.hr
- terenski ured u DRUŠTVENI DOM HORVATI,
HORVAČANSKA 2, HORVATI

KATASTARSKA IZMJERA

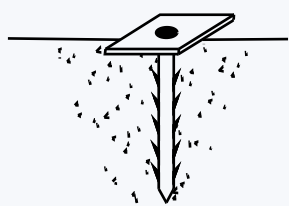


je sređivanje zemljišnih evidencija → katastra i zemljišne knjige

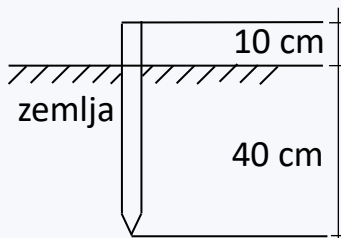
Susjedi trebaju zajedno obilježavati međe.

Ako ste nositelji prava na nekretnini, dužni ste označiti granice zemljišta vidljivim trajnim oznakama.

Prije izmjere obilježiti neobilježene međe:

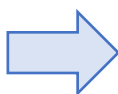


Zabijanje metalno-plastične oznake u razini sa zemljom



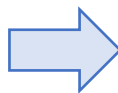
Zabijanje željezne cijevi ili drvenog kolca

Posjed ograđen zgradom, ogradom ili suhozidom koji su međa



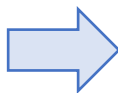
Nije potrebno postavljati međne oznake

Zatrpan kamen/ međna oznaka



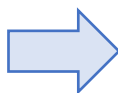
Otkopati kamen/ međnu oznaku

Međa ide po okapnici (strehi) građevine



Označiti među na tlu

Međa u zaraštenom području



Očistiti pristup

Besplatne oznake za označavanje međa možete zatražiti od nas na terenu ili u terenskom uredu.

Tijekom izmjere dostaviti u ured:

Jedan dokaz o legalnosti objekata:

- ✓ Uporabna dozvola
- ✓ Rješenje o izvedenom stanju
- ✓ Građevinska dozvola
- ✓ Uvjerenje da je objekt građen prije 1968. g.
- ✓ Ostali dokumenti koji dokazuju legalnost objekta

VAŽNE NAPOMENE!

- Sa sobom na teren ponijeti osobnu iskaznicu
- Međe označene na terenu prilikom izmjere dužni ste pokazati geodetima koji provode izmjeru.
- Ukoliko međe nisu označene prije samog dolaska geodeta na teren, međe možete pokazati kod same izmjere čime se postupak usporava.
- Ukoliko niste u mogućnosti prisustvovati izmjeri, imate mogućnost opunomoćiti osobu da umjesto Vas prisustvuje izmjeri katastarske čestice na kojoj ste nositelj prava (punomoć ne mora biti ovjerena kod javnog bilježnika)
- Ukoliko imate kakvih pitanja, javite se u terenski ured, nazovite ili pošaljite e-mail.